

PAT de la Communauté de communes Ardèche des Sources et Volcans

PAT Ardèche des Sources et Volcans

Date de la dernière actualisation : 28/05/2025



- › Lauréat de l'appel projet national du PNA en : 2023
- › PAT labellisé par le MAA : Labellisation Niveau 1
- › Date de labellisation : 2023

Territoire

Caractéristiques et enjeux du territoire

Auvergne-Rhône-Alpes

Ardèche

Le territoire de la CC Ardèche des Sources et Volcans, intégralement en zone de montagne, est marqué par des contraintes géographiques fortes : secteur de pente, faible part de plaines mécanisables, situées dans les fonds de vallées. Il s'agit d'un territoire rural et touristique bénéficiant d'une réelle identité alimentaire, et sur lequel sont développés de longue date les pratiques agricoles vertueuses et les circuits courts. Mais les difficultés actuelles (disparition des exploitations, manque d'eau, taux de pauvreté important...) posent un défi : comment enclencher une transition alimentaire qui ne laisse personne de côté ? Collectivité récente créée en 2014, la CC a approuvé son PLUi en mars 2022. Outre un axe politique fort de préservation du foncier agricole, le territoire porte l'ambition de la reconquête des espaces agricoles et le soutien à l'installation d'agriculteurs dans son projet d'aménagement pour les 15 prochaines années. Le projet de mandat des politiques agricoles acté en 2020 a engagé depuis deux ans, plusieurs actions concrètes, visant à : - protéger le foncier agricole et encourager les installations, - adapter le territoire et les exploitations au changement climatique - rapprocher les agriculteurs des consommateurs (notamment actions de sensibilisation...) En parallèle, un nouveau sujet a émergé en 2020-2021 : la gestion en régie de la distribution d'aide alimentaire (suite à la dissolution d'une association) dont le nombre de bénéficiaires tripler depuis 3 ans. Est apparue la problématique de proposer aux bénéficiaires davantage de produits alimentaires et notamment des fruits et légumes qui font défaut dans les dons de la GMS, et dont la production du territoire est largement

déficitaire par rapport aux besoins de la population.

Chiffres clés du territoire



Contexte

9 716 habitants

16 communes

36,36 habitants/km²

267,20km² de communes

54,22 ha artificialisés

3,40 tonnes de CO₂ d'émissions de gaz à effet de serre par habitant par an



Caractéristiques socio-économiques

18% de taux de pauvreté

13,78% de chômage

19 580€ de revenu médian



Lutte contre la précarité alimentaire

0 association(s) luttant contre la précarité alimentaire

0 associations par 10 km²

0 associations par 1000 habitants



Organisation de l'espace agricole

1 555,55 hectares de SAU

5,82% de SAU

dont 26,54% de SAU en bio

dont 0% de légumineuses

dont 31,56% de prairies permanentes



Structures agricoles

73 exploitations

46 exploitations en bio



Enjeux environnementaux liés à l'agriculture

Taux de produits phytopharmaceutiques **inférieur à 0,01 ug** par litre d'eau

Taux de nitrates **entre 40 mg et 50 mg** par litre d'eau

9 223,33m³ d'eau utilisés pour l'irrigation

en baisse de 68,45% depuis 5 ans

41,51 de haie/ha de SAU



Distribution

3 enseignes de distribution

dont 1 GMS (moyennes et grandes surfaces)



Transformation

58 emplois dans la transformation

+9,43% des emplois dans la transformation depuis 5 ans



Restauration collective

11 restaurants collectifs sur le territoire
dont 3 restaurants collectifs qui ont fait leur
télédéclaration sur ma cantine

Gouvernance

Porteurs du projet

- › Communauté de communes Ardèche des Sources et Volcans (Communauté de communes)

Nom de l'instance de décision

COFIL

Partenaires de l'instance de décision

Collectivités territoriales, État

- › DDT Ardèche
- › DRAAF AURA
- › ARS Ardèche
- › Région Auvergne Rhone Alpes
- › Département Ardèche
- › Communautés de communes voisines (Bassin d'Aubenas et Montagne d'Ardèche)
- › Communauté de communes Ardèche des Sources et Volcans
- › PNR Monts d'Ardèche

Acteurs de la recherche et de l'enseignement

- › PNR Monts d'Ardèche - INRAe (thèse transistions alimentaires)

Acteurs de la production agricole dont foncier

- › chambre d'agriculture
- › CIVAM 07
- › Agribio 07
- › ADDEAR 07
- › SAFER

Acteurs de la transformation agroalimentaire

- › centre de développement agroalimentaire

Partenaires engagés dans la mise en oeuvre du PAT

Collectivités territoriales, État

› communes du territoire

Acteurs de la recherche et de l'enseignement

› lycée agricole

Acteurs de la production agricole dont foncier

› syndicats professionnels agricoles (FDSEA, JA, confédération paysanne)

Acteurs de la transformation agroalimentaire

› CUMA de Ladenne

Acteurs de la restauration collective

› EHPAD

› collège

› Ecoles (cantine en régie)

Acteurs de la santé

› ADAPEI

› Maison sports et santé des Monts d'Ardèche


Acteurs du social






› Restos du Coeurs

Les objectifs stratégiques du projet

Les objectifs de la stratégie agricole et alimentaire sont les suivants : Remobiliser le foncier agricole et favoriser l'installation d'agriculteurs sur le territoire Assurer la résilience économique, climatique et environnementale du système alimentaire territorial Développer les débouchés des produits agricoles locaux en approfondissant différents canaux de consommation, notamment dans la restauration collective publique Sensibiliser les citoyens et offrir aux habitants les conditions d'une alimentation saine, de qualité et accessible à tous Mobiliser le territoire en construisant une gouvernance locale partagée et pérenne

Les principales actions du PAT par axes thématiques

	Type d'action	Actions phares	Avancement
 Économie alimentaire	Maintien et développement de l'agriculture durable dans le périmètre	Favoriser l'installation d'agriculteurs avec la mise en oeuvre d'un Comité Local à l'Installation (CLI) et d'actions spécifiques	Action en cours

	Type d'action	Actions phares	Avancement
 Culturel et gastronomie	Actions de promotion des produits durables et locaux et du patrimoine gastronomique auprès des consommateurs	Semaine "l'Ardèche s'invite au Menu"	Action en cours
 Éducation alimentaire	Actions d'éducation alimentaire à destination de la jeunesse	Sensibiliser à l'alimentation locale et durable les scolaires	Action en cours
 Justice sociale	Actions de coordination entre les acteurs de la lutte contre la précarité alimentaire	Garantir l'accès à tous à une alimentation de qualité > structurer l'aide alimentaire sur le territoire	Action en cours
 Environnement	Changement des pratiques agricoles plus vertueuses pour l'environnement dont bio et agroécologie (hors déchets et gaspillage)	Conforter la résilience climatique et environnementale des exploitations existantes ou en projet	Action en cours
 Urbanisme	Protection et mise en valeur des espaces agricoles	Mettre en oeuvre le Plan Local d'Urbanisme Intercommunal (PLUI)	Action en cours
	Protection et mise en valeur des espaces agricoles	Mettre à disposition du foncier communal public	Action en cours
	Protection et mise en valeur des espaces agricoles	-	Action programmée

Évaluation

Coopération

Coopération inter-PAT

Oui

Groupe de travail inter PAT dans le cadre du Conseil Local de l'Alimentation "l'assiette et le territoire" (centre-sud Ardèche)

Coopération interterritoriale

Non

PAT membre des réseaux

› RADAR

Moyens financiers et humains

Dispositifs financiers mobilisés

› Le Programme National pour l'Alimentation (PNA) et ses déclinaisons régionales

Moyens humains

1 ETP

Coopération interterritoriale

Contact

Claire Delorme

0475890148

claire.delorme@asv-cdc.fr

pôle développement territorial

Responsable du pôle Développement territorial

Château de Blou 12 Rue du Pouget

07330 Thueyts

Détail des sources

[Vous souhaitez comprendre le mode de calcul des données ? Consultez le vade mecum des indicateurs.](#)